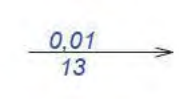





УСЛОВНЫЕ ОБОЗНАЧЕНИЯ:

- 
 величина уклона в метрах
 направление уклона
 расстояние между переломными точками
- 
 проектируемая отметка в точке перелома рельефа
- 
 существующая отметка
- 
 отметка верха подпорной стены


 Решение по вертикальной планировке выделенных участков будет приниматься совместно с подрядчиком на стадии реализации проекта исходя из необходимости оптимизации проекта в существующих условиях

Руч. проекта	Сабирова Д.И.
Исполнитель	Сабирова Д.И.
Заказчик	Забонский А.А.

ДНП "ЛУКОМОРЬЕ"

ПЛАН ОРГАНИЗАЦИИ РЕЛЬЕФА
М 1:500

Стадия	Лист	Листов
	11	
ЛАНДШАФТНАЯ СТУДИЯ ДИАНЫ САБИРОВОЙ		